







... te permite contemplar una excelente panorámica de Artikutza en el trayecto que discurre por parte del trazado del antiguo ferrocarril y bajo la sombra del bosque descubrir la cascada de Erroiari en el sendero de Elizmendi.



-  Permiso para acceder con vehículo. Udalinfo: 010/943 48 10 00
-  Prohibido extraer o dañar elementos naturales. Se permite recolectar setas (máx. 2 kg/pax/día) y castañas.
-  Los perros deben ir atados o controlados.
-  En bici no salirse de las pistas y caminos.
-   Prohibido cazar y pescar.

**ARTIKUTZA**  
Entzuna bezain ezezaguna  
Tan cercana como desconocida



*Erroiari*  
SOLANA  
umbría y

ARTIKUTZA



Este ITINERARIO...



La cuesta es pronunciada, cuando te topes con unos abetos de tamaño colosal (30 min), continúa ascendiendo hasta encontrar un cruce a partir del cual la pendiente se suaviza.




Estación de Planoburu

Has llegado al trazado de la vía del antiguo ferrocarril minero ①. Si continúas a la izquierda (150m) llegarás a las ruinas de la estación y del plano inclinado en Planoburu, pero para llegar a tu destino, tendrás que volver al mismo cruce y continuar hacia Eskas.


En poco tiempo encontrarás dos muelas de molino a la derecha del camino ②.



Más adelante (1h) podrás asomarte a dos miradores desde los que obtendrás vistas excepcionales de Artikutza ③ y distinguir enfrente el sendero de vuelta por Elizmendi.



Volviendo al camino saldrás de la solana y el robledal para sumergirte en el hayedo más fresco y sombrío que te acompañará hasta llegar a la carretera.



Continúa por la carretera hasta el panel que indica el sendero de Elizmendi y te vuelve a introducir en el hayedo, (1h 40 min) ④. El camino se ensancha y desciende suavemente entre hayas trasmochas, plataformas carboneras y algunos castaños hasta que una bajada a la izquierda en zigzag te llevará hasta la orilla de la regata de Eskaspe.

Tras cruzar el primer puente de madera ⑤ y también el segundo de la regata de Argarate ⑥, sigue el sendero con el río Erroiarrri a tu derecha (2h 10min). Una pequeña subida a la izquierda te llevará hasta un resalte encima de la cascada ⑦.



Puedes asomarte con precaución y después retroceder unos pasos y retomar la cuesta hacia arriba. Llegando al pinar verás el sendero del ferrocarril a tu derecha. Continúa descendiendo sobre terreno granítico entre robles, acebos y viejas repoblaciones. Descubrirás un canal semiderruido a la derecha que te indica la proximidad de la pista que rodea el embalse, ⑧ una vez llegues a ella, dirígete a la derecha y tras cruzar la verja podrás subir al albergue, ir a la presa o bajar hasta el barrio.

Este sendero balizado (PR-Na124) es una ruta circular que comunica el barrio de Artikutza y la portería de Eskas por ambos márgenes de la regata de Erroiarrri.

**Para NO perderte:**

Toma la carretera de salida del barrio de Artikutza y a pocos metros continúa por el sendero que comienza a la derecha.

