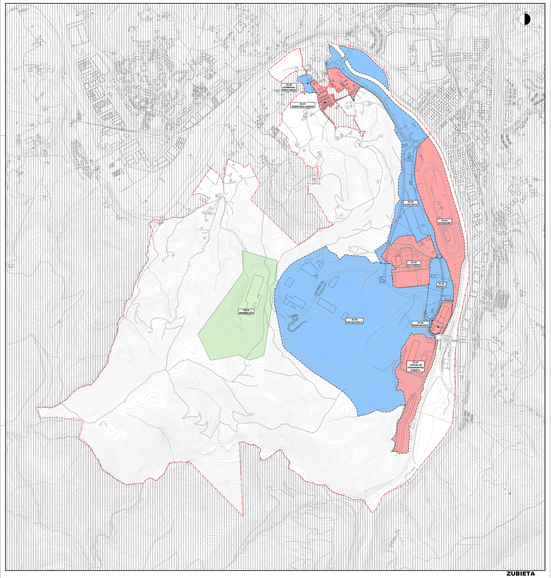

ZUBIETA

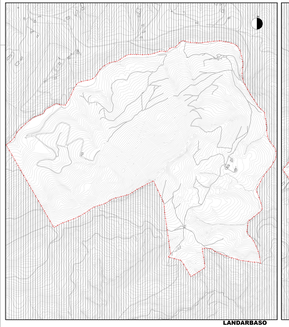

LANDARBASO

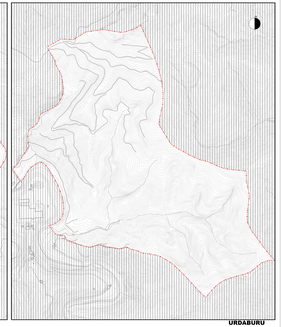

URDABURU

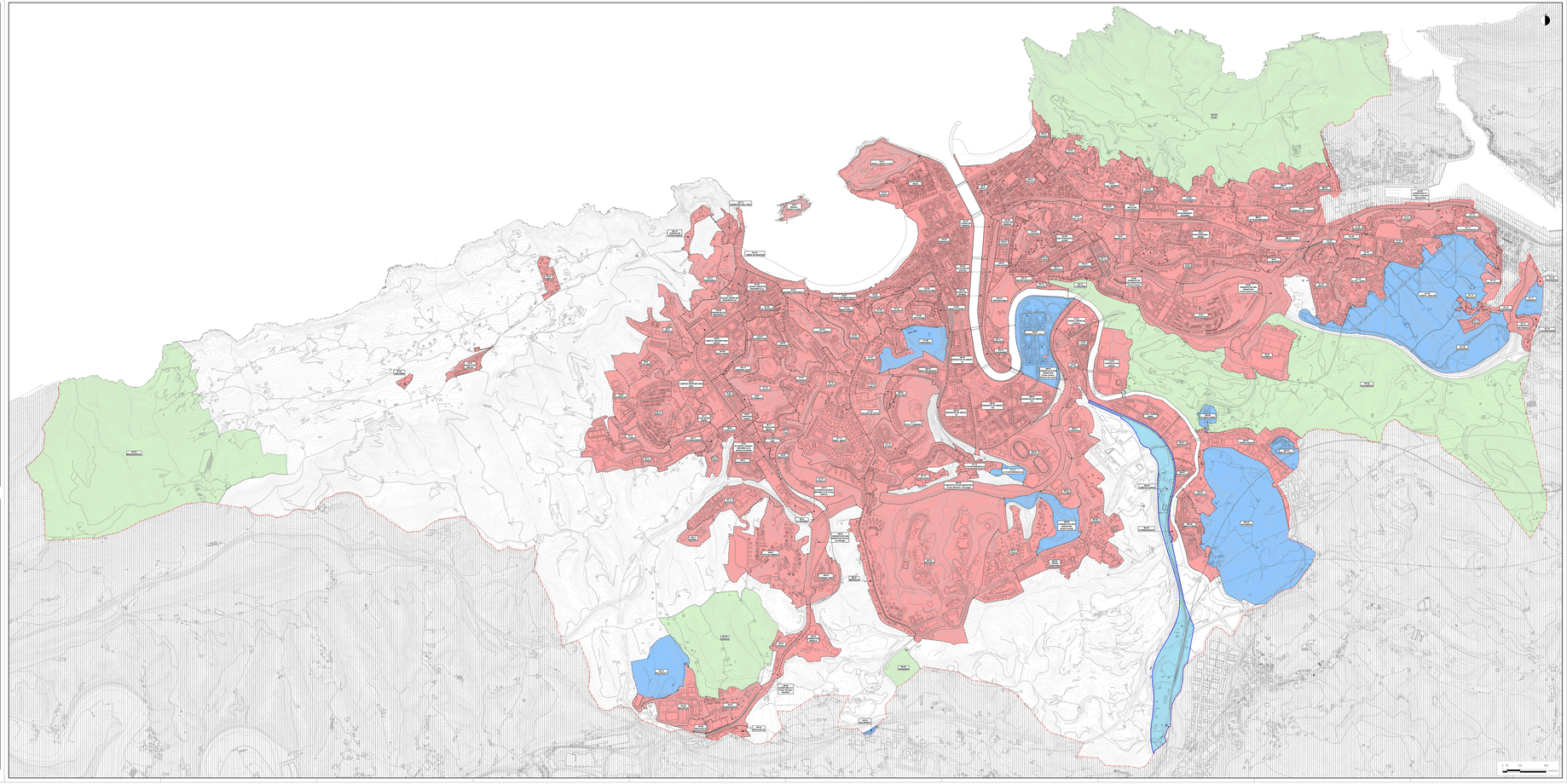

LUROSRIAREN SAILKAPENA	CLASIFICACION DEL SUELO
HIRI LUROSRIA	SUELO URBANO
LUROSRI URBANIZAGARRI SEKTORIZATUTA	SUELO URBANIZABLE SECTORIZADO
LUROSRI URBANIZAGABEA	SUELO NO URBANIZABLE
NATURA ESPARRUEN (L.G.E.)	AMBITOS NATURALES (E.N.L.)
(TXIKIAN PLANO ESKUBIDUNEKO ESKUBIDEAK ZEHAZTUTAKO ZONAKETAN ETORKIZUNEKO ERABILERA ZEHATZEKO ORDENAMENDU MUGAKO)	(ESKUBIDEAK ZEHAZTUTAKO ZONAKETAN ETORKIZUNEKO ERABILERA ZEHATZEKO ORDENAMENDU MUGAKO) DEFINITU DEL PLAN GENERAL DE 2010
UREDAKETA ESPERIMENTALEAN (L.G.E.)	AMBITOS URBANISTICOS (A.U.)

DONOSTIAKO
SAN SEBASTIAN

II. ESTATUA ANTOLAMENDUA
IV. ORDENACION ESTRUCTURAL

II. ORDENACION ESTRUCTURAL
IV. ORDENACION ESTRUCTURAL

II.1.2 PLANOA

LUROSRIAREN SAILKAPENA, URBANIZAGARRI EZ DEN LUROSRI, NATURA ESPARRUEN MUGAPENA (UDALERRIA)

1:5.000 ESKALA

PLANO II.1.2

CLASIFICACION DEL SUELO, SUELO NO URBANIZABLE, AMBITOS URBANISTICOS Y AMBITOS NATURALES. (TERMINO MUNICIPAL)

ESCALA 1:5.000

DONOSTIAKO HIRI ANTOLAMENDUKO PLAN OROKORRA

TESTU EGUNERATUA
(Egunerata data: 2020ko apiritz)

PLAN GENERAL DE ORDENACION URBANA DE SAN SEBASTIAN

TEXTO ACTUALIZADO
(Fecha actualización: abril 2020)

ERREDAKTA EN LANGILE INTERDISZIPLINARRA (TYPSA ESKARA-ZULA)

GEROA BE INFORMAZIOA ERREDAKTUA, GARRAPENA TA KUDEAKETA