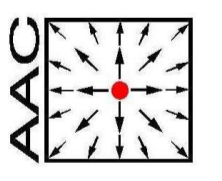




PLAN ZONAL ZPAE "CENTRO-AIETE-IGELDO"
"CENTRO-AIETE-IGELDO" BABEKO ZONAKO PLANA
DONOSTIA/SAN SEBASTIAN



Donostiako Udala
 Ayuntamiento de San Sebastián
 GOBIERNO LOCAL DONOSTIA



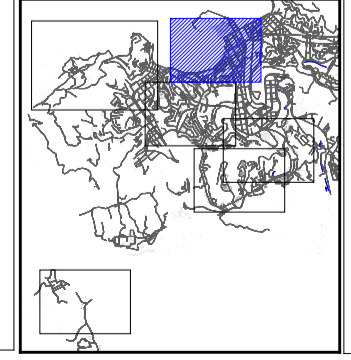
CENTRO DE ACÚSTICA APLICADA
 Exp. 17013
 Doc. AAC-170278

MAPA DE RUIDO / ZARATA MAPA: DONOSTIA/SAN SEBASTIAN

MAPA Nº / MAPA zk: MF1 (1 DE 6) (6-TIK 1)
 OBJETO: MAPA DE FACHADAS RUIDO TOTAL
 XEDEA: FATXADA MAPA. ZARATA MAILA, GUZTIRA
 PERÍODO NOCHE (Ln) / ALDIA: GAU (Ln)

Nivel de Ruido Zarata Maila dB(A)

35 <	<= 35
40 <	<= 40
45 <	<= 45
50 <	<= 50
55 <	<= 55
60 <	<= 60
65 <	<= 65
70 <	<= 70
75 <	<= 75
80 <	<= 80



LEYENDA / LEGENDA

—	Eje FFCC / Trenbideak
—	Eje vial / Errepideak
—	Pantaila Existente / Dagoen Pantaila
—	Edificio Residencial / Bizitegi Eraikinak
—	Ed Santiarlos/Docentes/Oasun/Hezkuntza er.
—	Otros edificios / Beste eraikin batzuk
—	Limite ZPAE / BABEren muga

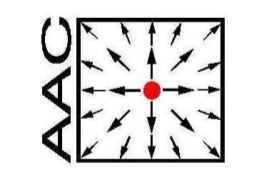
Escala / Eskala 1:2500
 0 100 200 m



PLAN ZONAL ZPAE "CENTRO-AIETE-IGELDO"
"CENTRO-AIETE-IGELDO" BABEKO ZONAKO PLANA
DONOSTIA/SAN SEBASTIAN



Donostiako Udala
 Ayuntamiento de San Sebastián
 DONOSTIAKO UDALEREA
 AYUNTAMIENTO DE DONOSTIA



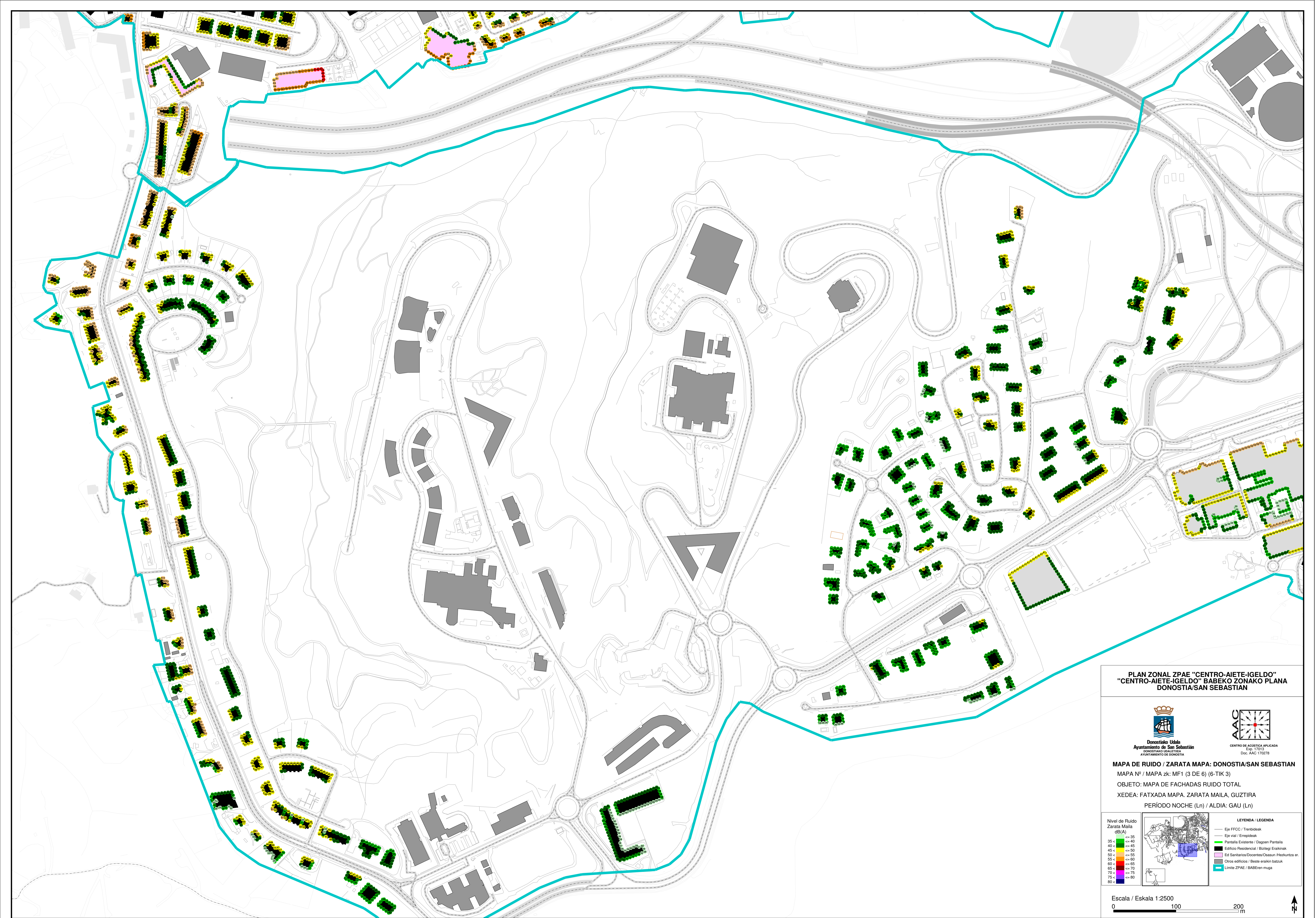
CENTRO DE ACÚSTICA APLICADA
 Exp. 17013
 Doc. AAC-170278

MAPA DE RUIDO / ZARATA MAPA: DONOSTIA/SAN SEBASTIAN

MAPA Nº / MAPA zk: MF1 (2 DE 6) (6-TIK 2)
 OBJETO: MAPA DE FACHADAS RUIDO TOTAL
 XEDEA: FATXADA MAPA. ZARATA MAILA, GUZTIRA
 PERÍODO NOCHE (Ln) / ALDIA: GAU (Ln)

<p>Nivel de Ruido Zarata Maila dB(A)</p> <ul style="list-style-type: none"> 35 < 40 40 < 45 45 < 50 50 < 55 55 < 60 60 < 65 65 < 70 70 < 75 75 < 80 80 < 		<p>LEYENDA / LEGENDA</p> <ul style="list-style-type: none"> — Eje FFCC / Trenbideak — Eje viál / Errepideak — Pantaila Existente / Dagoen Pantaila — Edificio Residencial / Bizitegi Eraikinak — Ed Santuario/Docentes/Oasun/Hezkuntza er. — Otros edificios / Beste eraikin batzuk — Límite ZPAE / BABEren muga
--	--	--

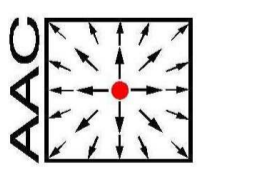
Escala / Eskala 1:2500
 0 100 200 m



PLAN ZONAL ZPAE "CENTRO-AIETE-IGELDO"
"CENTRO-AIETE-IGELDO" BABEKO ZONAKO PLANA
DONOSTIA/SAN SEBASTIAN



Donostiako Udala
 Ayuntamiento de San Sebastián
 DONOSTIAKO UDALAK
 AYUNTAMIENTO DE DONOSTIA



CENTRO DE ACÚSTICA APLICADA
 Exp. 17013
 Doc. AAC-170278

MAPA DE RUIDO / ZARATA MAPA: DONOSTIA/SAN SEBASTIAN

MAPA Nº / MAPA zk: MF1 (3 DE 6) (6-TIK 3)

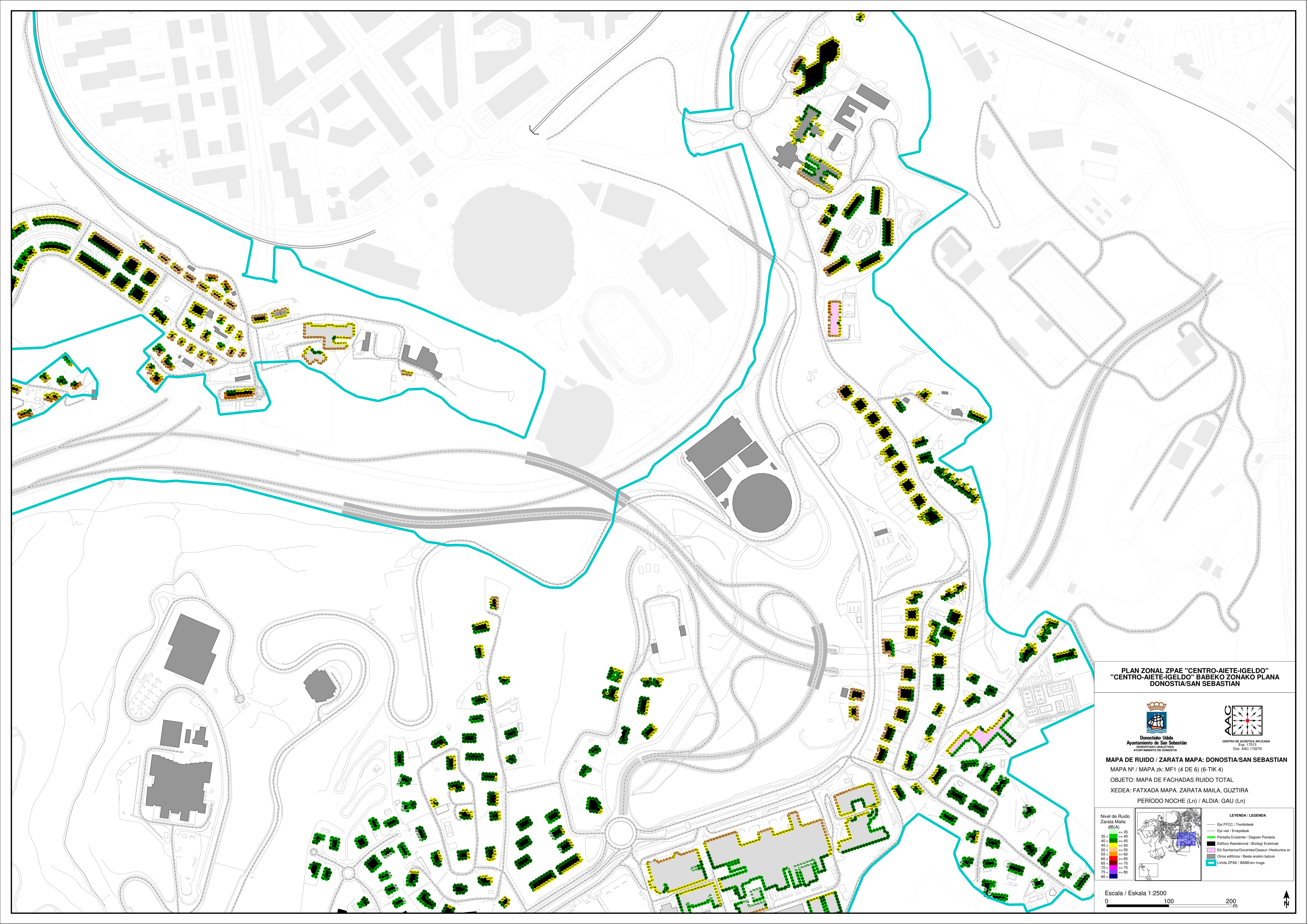
OBJETO: MAPA DE FACHADAS RUIDO TOTAL

XEDEA: FATXADA MAPA. ZARATA MAILA, GUZTIRA

PERÍODO NOCHE (Ln) / ALDIA: GAU (Ln)

Nivel de Ruido Zarata Maila dB(A) 35 < 40 40 < 45 45 < 50 50 < 55 55 < 60 60 < 65 65 < 70 70 < 75 75 < 80 80 <			LEYENDA / LEGENDA	
			— Eje FFCC / Trenbideak	— Eje vial / Errepideak
			— Pantaila Existente / Dagoen Pantaila	— Edificio Residencial / Bizitegi Eraikinak
			— Ed. Santuario/Docentes/Oasun /Hezkuntza er.	— Otros edificios / Beste eraikin batzuk
			— Límite ZPAE / BABEren muga	

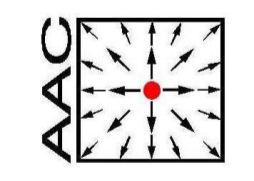
Escala / Eskala 1:2500
 0 100 200 m



PLAN ZONAL ZPAE "CENTRO-AIETE-IGELDO"
"CENTRO-AIETE-IGELDO" BABEKO ZONAKO PLANA
DONOSTIA/SAN SEBASTIAN



Donostia Udalak
 Ayuntamiento de San Sebastián
 DONOSTIAKO UDALAK
 AYUNTAMIENTO DE DONOSTIA



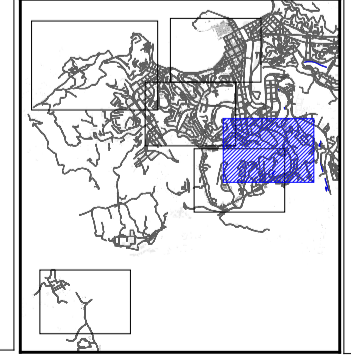
CENTRO DE ACÚSTICA APLICADA
 Exp. 17013
 Doc. AAC-170278

MAPA DE RUIDO / ZARATA MAPA: DONOSTIA/SAN SEBASTIAN

MAPA Nº / MAPA zk: MF1 (4 DE 6) (6-TIK 4)
 OBJETO: MAPA DE FACHADAS RUIDO TOTAL
 XEDEA: FATXADA MAPA. ZARATA MAILA, GUZTIRA
 PERÍODO NOCHE (Ln) / ALDIA: GAU (Ln)

Nivel de Ruido Zarata Maila dB(A)

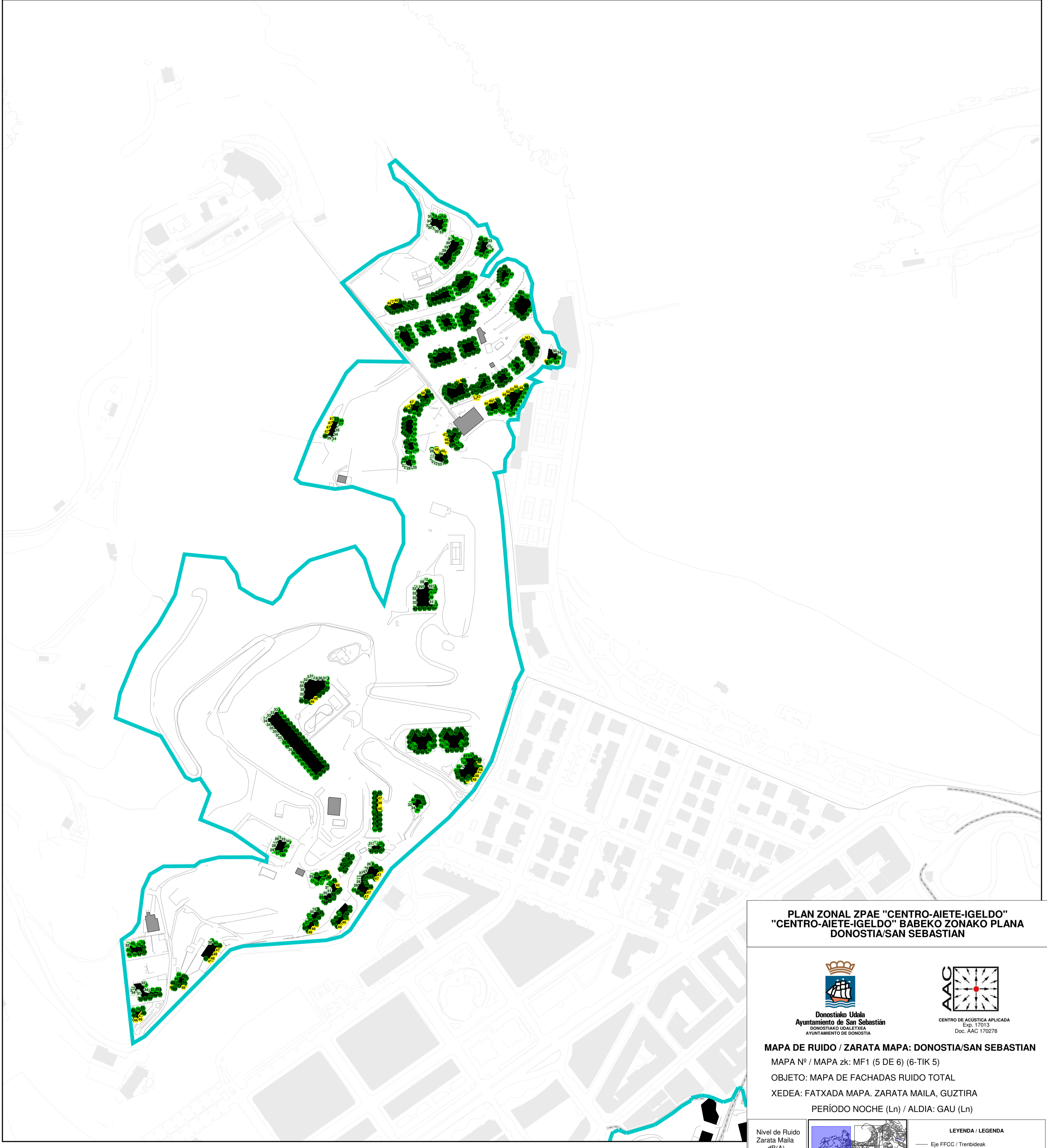
35 <	<= 40
40 <	<= 45
45 <	<= 50
50 <	<= 55
55 <	<= 60
60 <	<= 65
65 <	<= 70
70 <	<= 75
75 <	<= 80
80 <	<= 85



LEYENDA / LEGENDA

	Eje FFCC / Trenbideak
	Eje vial / Errepideak
	Pantaila Existente / Dagoen Pantaila
	Edificio Residencial / Bizitegi Eraikinak
	Ed Santarior/Docentes/Oasun /Hezkuntza er.
	Otros edificios / Beste eraikin batzuk
	Límite ZPAE / BABEren muga

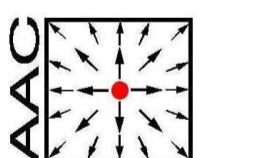
Escala / Eskala 1:2500
 0 100 200 m



PLAN ZONAL ZPAE "CENTRO-AIETE-IGELDO"
"CENTRO-AIETE-IGELDO" BABEKO ZONAKO PLANA
DONOSTIA/SAN SEBASTIAN



Donostiako Udala
 Ayuntamiento de San Sebastián
 CONJUNTAMEN TO DONOSTIA



CENTRO DE ACÚSTICA APLICADA
 Exp. 17013
 Doc. AAC-170278

MAPA DE RUIDO / ZARATA MAPA: DONOSTIA/SAN SEBASTIAN

MAPA Nº / MAPA zk: MF1 (5 DE 6) (6-TIK 5)

OBJETO: MAPA DE FACHADAS RUIDO TOTAL

XEDEA: FATXADA MAPA. ZARATA MAILA, GUZTIRA

PERÍODO NOCHE (Ln) / ALDIA: GAU (Ln)

Nivel de Ruido Zarata Maila dB(A)	LEYENDA / LEGENDA
35 < - < 40	Eje FFCC / Trenbideak
40 < - < 45	Eje vial / Errepideak
45 < - < 50	Pantaila Existente / Dagoen Pantaila
50 < - < 55	Edificio Residencial / Bizitegi Eraikinak
55 < - < 60	Ed Santarior/Docentes/Oasun /Hezkuntza er.
60 < - < 65	Otros edificios / Beste eraikin batzuk
65 < - < 70	Limite ZPAE / BABEren muga
70 < - < 75	
75 < - < 80	
80 < - < 85	

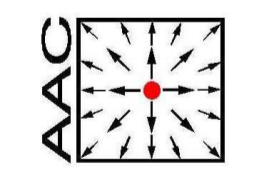
Escala / Eskala 1:2500
 0 100 200 m



PLAN ZONAL ZPAE "CENTRO-AIETE-IGELDO"
"CENTRO-AIETE-IGELDO" BABEKO ZONAKO PLANA
DONOSTIA/SAN SEBASTIAN



Donostiako Udala
 Ayuntamiento de San Sebastián
 DONOSTIAKO UDALAK
 AYUNTAMIENTO DE DONOSTIA



CENTRO DE ACÚSTICA APLICADA
 Exp. 17013
 Doc. AAC-170278

MAPA DE RUIDO / ZARATA MAPA: DONOSTIA/SAN SEBASTIAN

MAPA Nº / MAPA zk: MF1 (6 DE 6) (6-TIK 6)

OBJETO: MAPA DE FACHADAS RUIDO TOTAL

XEDEA: FATXADA MAPA. ZARATA MAILA, GUZTIRA

PERÍODO NOCHE (Ln) / ALDIA: GAU (Ln)

<p>Nivel de Ruido Zarata Maila dB(A)</p> <table border="1"> <tr><td>35 <</td><td><= 40</td></tr> <tr><td>40 <</td><td><= 45</td></tr> <tr><td>45 <</td><td><= 50</td></tr> <tr><td>50 <</td><td><= 55</td></tr> <tr><td>55 <</td><td><= 60</td></tr> <tr><td>60 <</td><td><= 65</td></tr> <tr><td>65 <</td><td><= 70</td></tr> <tr><td>70 <</td><td><= 75</td></tr> <tr><td>75 <</td><td><= 80</td></tr> <tr><td>80 <</td><td><= 85</td></tr> </table>	35 <	<= 40	40 <	<= 45	45 <	<= 50	50 <	<= 55	55 <	<= 60	60 <	<= 65	65 <	<= 70	70 <	<= 75	75 <	<= 80	80 <	<= 85	<p>LEYENDA / LEGENDA</p> <ul style="list-style-type: none"> Eje FFCC / Trenbideak Eje vial / Errepideak Pantaila Existente / Dagoen Pantaila Edificio Residencial / Bizitegi Eraikinak Ed. Santuario/Docentes/Osasun/Hezkuntza er. Otros edificios / Beste eraikin batzuk Limite ZPAE / BABEren muga
35 <	<= 40																				
40 <	<= 45																				
45 <	<= 50																				
50 <	<= 55																				
55 <	<= 60																				
60 <	<= 65																				
65 <	<= 70																				
70 <	<= 75																				
75 <	<= 80																				
80 <	<= 85																				

Escala / Eskala 1:2500
 0 100 200 m

